






















## LEGENDA

-  Hranice kraje
-  Hranice ORP
-  Hranice řešeného území
-  Rychlostní silnice - stav
-  Silnice I. třídy - stav
-  Silnice II. třídy - stav
-  Železnice - stav
-  Koridor rychlostní silnice dle ZÚR - územní rezerva
-  Koridor rychlostní silnice dle ZÚR - návrh
-  Koridor silnice I. třídy dle ZÚR - návrh
-  Koridor silnice II. třídy dle ZÚR - návrh
-  Koridor VVN dle ZÚR - návrh
-  Koridor VTL dle ZÚR - návrh
-  Nadregionální biokoridor dle ZÚR
-  Regionální biokoridor dle ZÚR
-  Regionální biocentrum dle ZÚR
-  Hranice chráněné oblasti přirozené akumulace vod
-  Obec s rozšířenou působností pro obec Kovač
-  Obec s pověřeným úřadem pro obec Kovač

KRÁLOVÉHRADECKÝ  
KRAJ



Realizováno za finanční podpory Královéhradeckého kraje

## ODŮVODNĚNÍ ÚZEMNÍHO PLÁNU KOVAČ VÝKRES ŠIRŠÍCH VZTAHŮ

2

Projektant:

REGIO, projektový ateliér s.r.o.

**REGIO**  
PROJEKTOVÝ ATELIÉR  
HRADEC KRÁLOVÉ

Autorský kolektiv:

Ing. arch. Jana Šejvlová, Ing. Zlata Macháčová, RNDr. Lukáš Zemánek, Ph.D.,  
Lucie Hostáková, Pavel Kupka, Jan Harčarik, Ing. Zuzana Baladová, Ing. Bohuslav Kouba

Objednatel:

Obec Kovač

Návrh:

Červen 2016

Měřítko:

1 : 100 000

Vydání ÚP:

Duben 2017